

# 県内位置図

## 交通

### 飛行機

- 東京(羽田)～徳島 [約1時間10分]
- 福岡～徳島 [約1時間30分]

### 鉄道

- 岡山～徳島(特急) [約2時間10分]

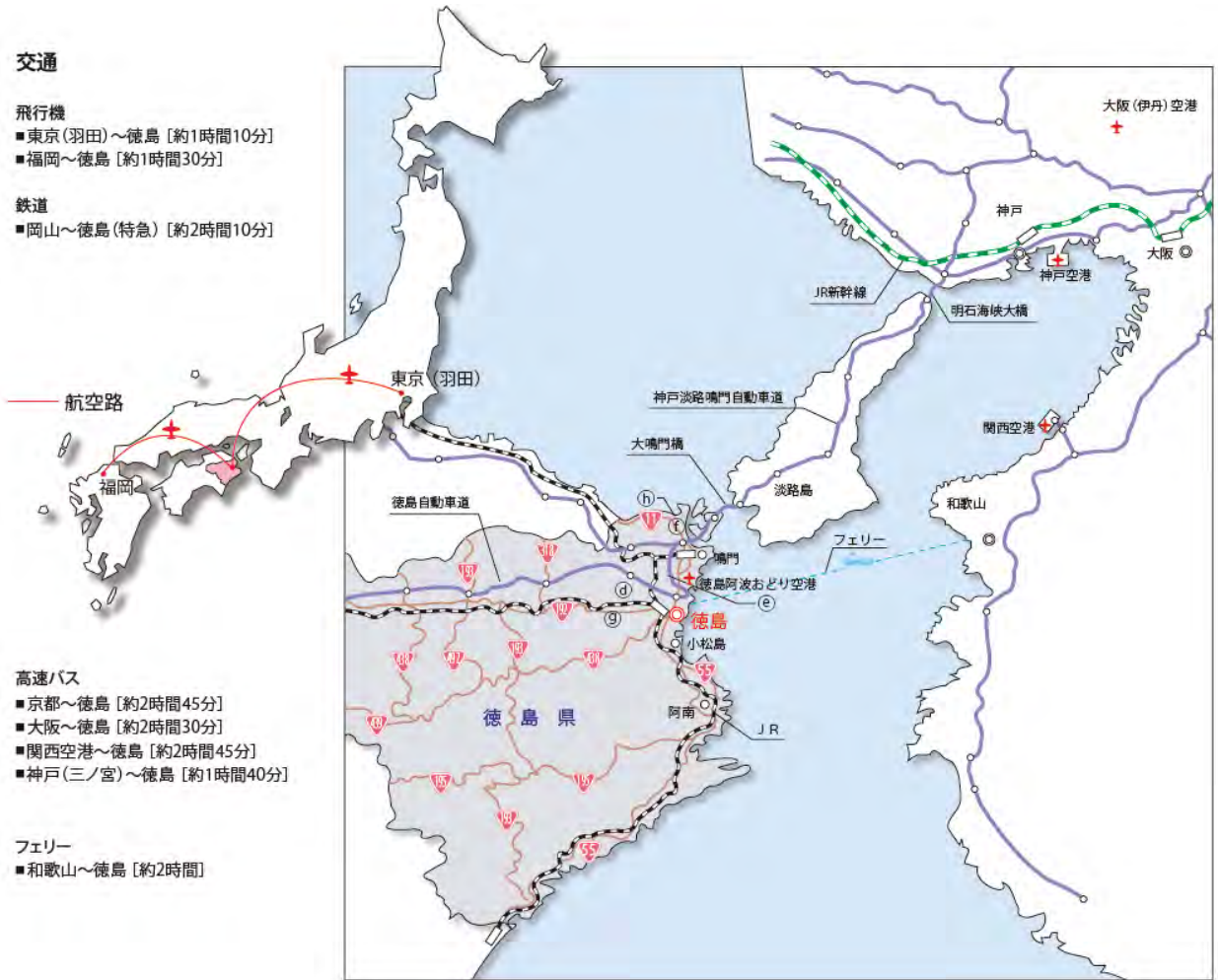
### 航空路

### 高速バス

- 京都～徳島 [約2時間45分]
- 大阪～徳島 [約2時間30分]
- 関西空港～徳島 [約2時間45分]
- 神戸(三ノ宮)～徳島 [約1時間40分]

### フェリー

- 和歌山～徳島 [約2時間]





## 市街位置図

### 附属農場

□徳島県名西郡石井町石井字  
石井2272番地の2

□最寄りの駅:石井駅  
距離約1.6km  
徒歩 石井駅より約25分

### 水圏教育研究センター

□鳴門市瀬戸町堂浦地廻り巻96番地の14

□最寄りの駅:鳴門駅  
距離約7km

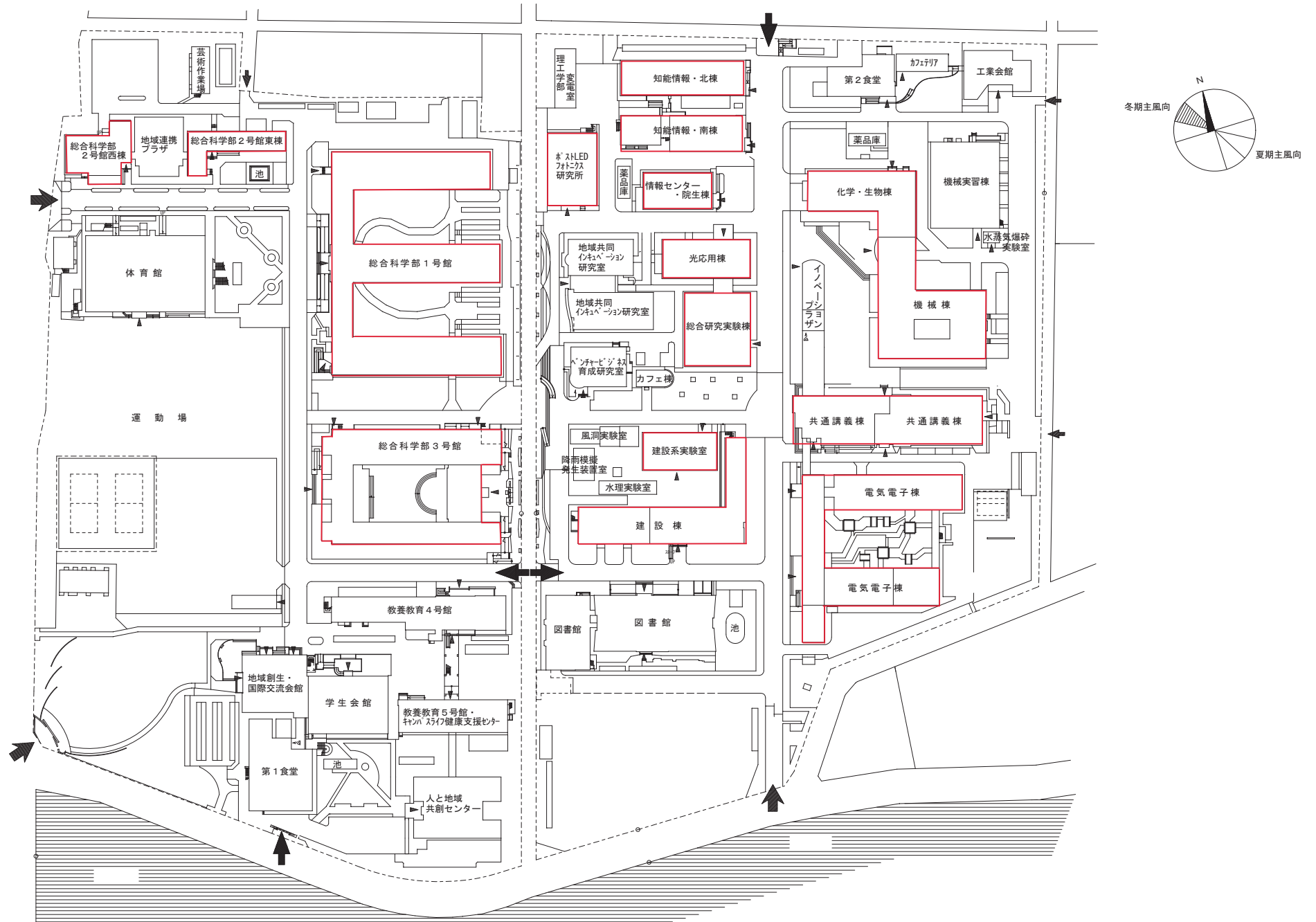
### 常三島キャンパス

□徳島市南常三島町2丁目1番地

□最寄りの駅:徳島駅  
距離約2km  
バス 徳島駅より約10分  
徒歩 徳島駅より約30分



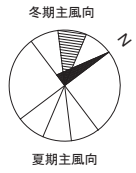
大学院創成科学研究科創成科学専攻 校地校舎図面



# 創成科学専攻用地（附属農場）



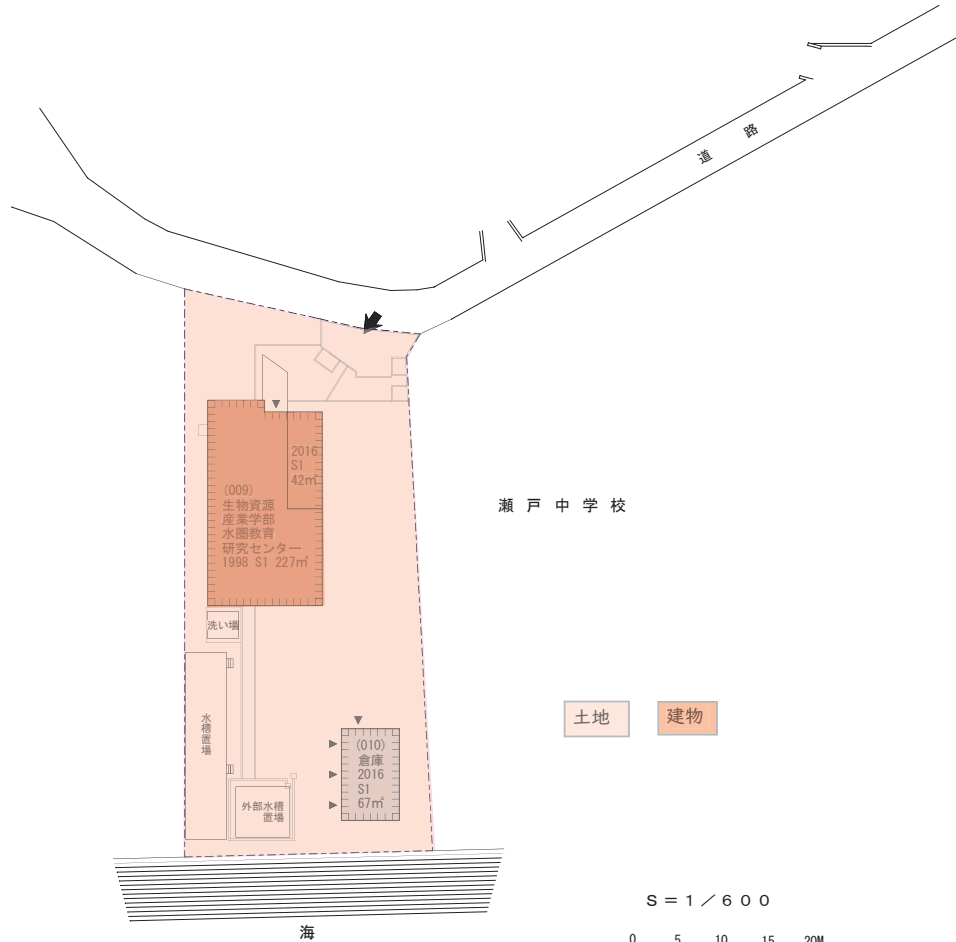
創成科学専攻用地（附属水圏教育研究センター）



冬期主風向

夏期主風向

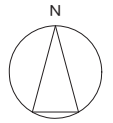

海



瀬戸中学校

土地 建物

S = 1 / 600



周辺案内図